



Holstebro Strandjagtforening  
Vølundsvej 10  
7500 Holstebro

Dato: 2. december 2022  
Sagsnummer: 09.02.16-K08-9-22  
Henv. til: Anders Barslev  
Direkte tlf.: 9611 7816  
Afdeling tlf.: 9611 7567  
Anders.Barslev@holstebro.dk

## Færdigmelding af støjdæmpende foranstaltninger

---

D. 15. november 2022 var undertegnede på tilsyn ved Holstebro Strandjagtforening på adressen Vilhelmsborgvej 3E, 7500 Holstebro. Tilsynet blev udført med henblik på besigtigelse af støjvoldende. Tilstede var Torben Mauritson (TM).

Den generelle højde på voldene på banens sider og i skudretningen bliver 10 meter og bag skytterne på 4 meter over terræn. Erfaringsmæssigt forventes det at voldene over tid vil sætte sig 1-2 meter. På tilsynet kunne det ses at størstedelen af støjvoldende var færdige. Der var en mindre strækning mellem punkt 8 og 9 (se bilag 1), hvor der blev påkørt jord. TM mente at volden på omtalte strækning var opbygget i fuld højde, og at det derfor var kosmetiske mangler der var tale om. RGS blev herefter kontaktet for at udføre en afsluttende droneoverflyvning af støjvoldende, hvor dokumentation af voldendes højde kunne frembringes.

Undertegnede fik tilsendt dokumentation fra RGS d. 28. november 2022. Her fremgik det, at støjvoldende i alle punkter (se bilag 2) opfylder højdekravene.

### **Opfyldelse af Vilkår 14 i Miljøgodkendelse af d. 8. oktober 2013**

*Holstebro Kommune vurderer på baggrund af dokumentation fra RGS samt besigtigelsen, at støjvoldende kan funktionsmæssigt færdigmeldes, jf. miljøgodkendelsens vilkår 14. Med dette menes, at støjvoldendes miljømæssige funktion om at agere som støjdæmpende foranstaltning er efterlevet.*

*Færdigmeldingen giver derved Holstebro Strandjagtforening mulighed for fuldt at udnytte de i vilkår 10, 11 og 12 stillede skydetider.*

Der gøres opmærksom på at der med denne færdigmelding udelukkende tages udgangspunkt i det miljømæssige perspektiv omkring støj fra skydebanen. Dvs. at øvrige vilkår ved projektets afslutning stadig skal efterkommes. Her henledes opmærksomheden særligt på vilkår 35-41 i Miljøgodkendelse af d. 5. maj 2020.

Med venlig hilsen



Anders Barslev  
Miljømedarbejder  
Team Natur og Miljø

## Bilag 1

# Vilhelmsborgvej 3, Holstebro Annotation Report



Created on November 23, 2022

Captured on November 22, 2022












*Figur 1: Oversigtskort over fortaget højdemålepunkter.*



## Bilag 2

### Location

Label	Title	Elevation	Coordinates
1 	Stand plads	13.05 m	56.3712602, 8.5554570
2 	Top af vold	20.02 m	56.3710839, 8.5567135
3 	Top af vold	24.59 m	56.3715741, 8.5574645
4 	Top af vold	24.98 m	56.3722158, 8.5501099
5 	Top af vold	25.21 m	56.3724089, 8.5506624
6 	Top af vold	24.88 m	56.3723049, 8.5525185
7 	Top af vold	24.96 m	56.3723153, 8.5538462
8 	Top af vold	25.18 m	56.3722678, 8.5549030
9 	Top af vold	25.82 m	56.3724936, 8.5567188

Figur 2: Resultater for højdemålepunkter.